


Stuhlfelden: Pirtendorf- Runde



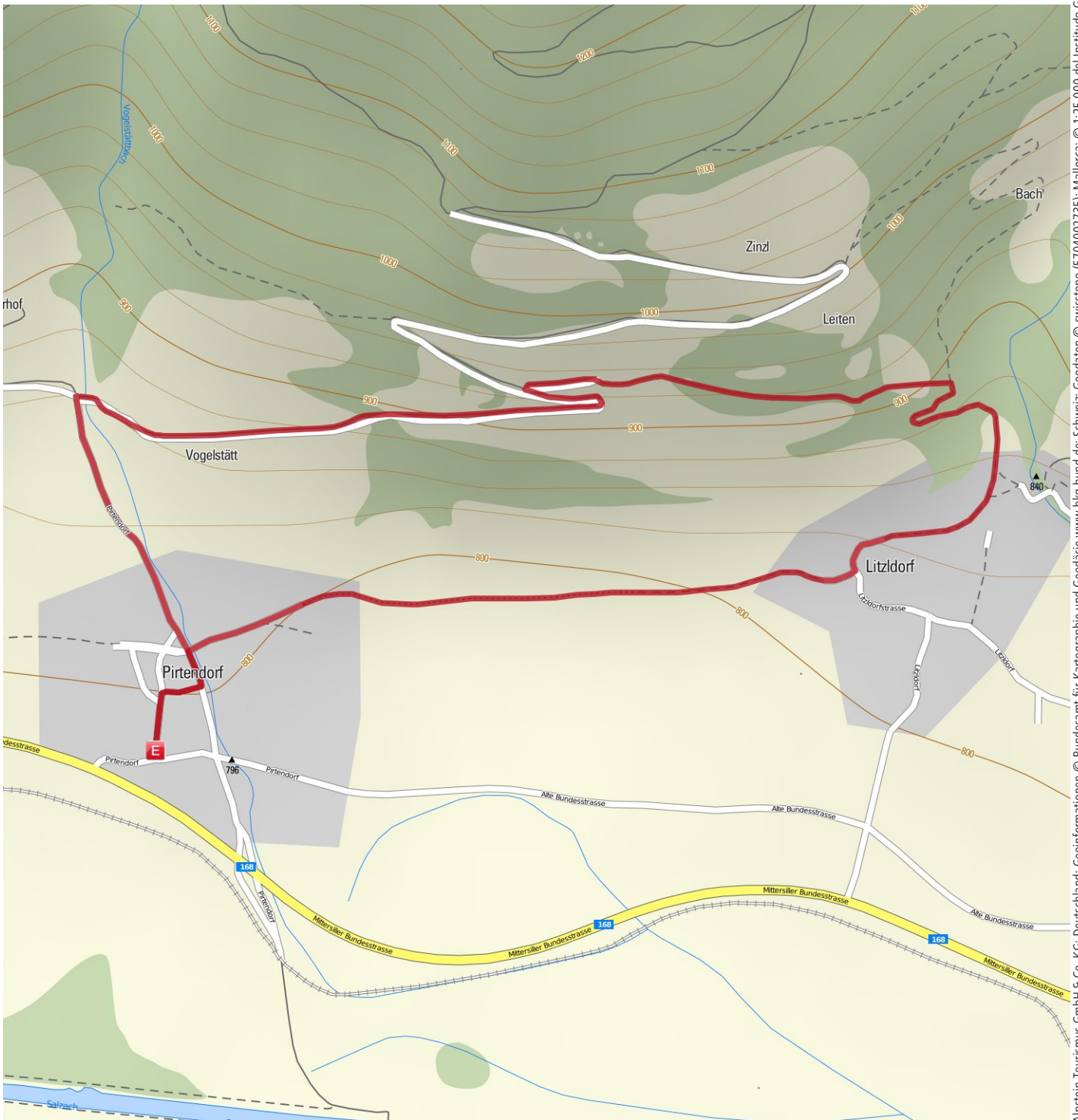
Erlebnis ★★★★★
Landschaft ★★★★★

Länge 4,0 km
Höhenmeter ▲ 187 m
▼ 187 m
Dauer 1:30-2:00 h

Schwierigkeit **leicht**
Kondition ★★☆☆☆☆
Technik ★★☆☆☆☆

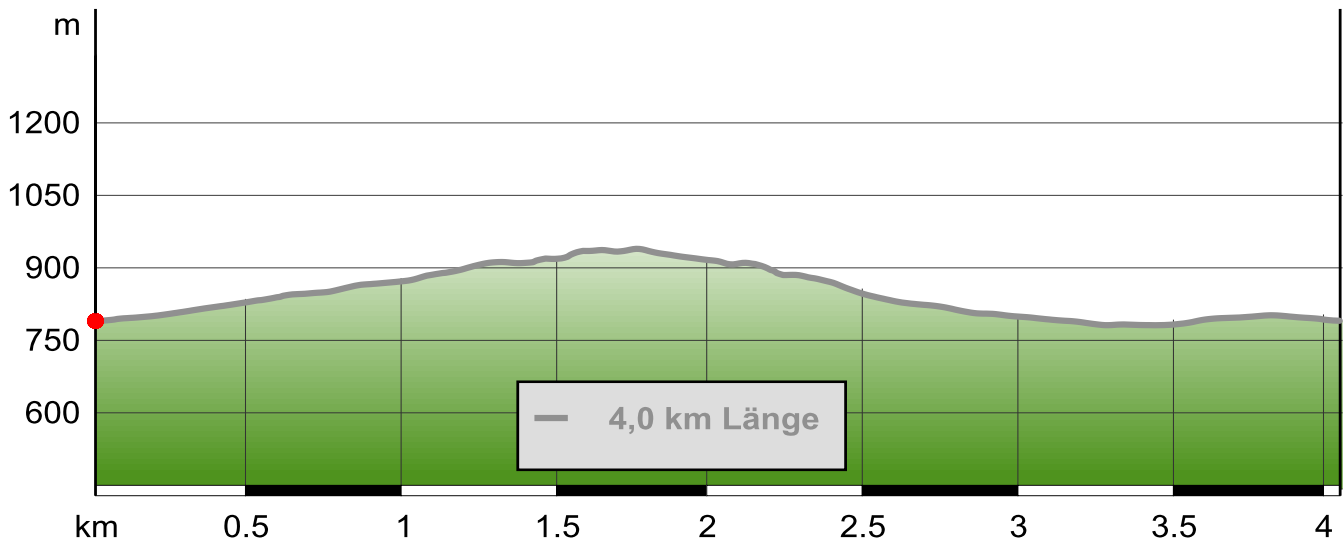
Empfohlene Jahreszeiten

J F M A M J J A S O N D



Alpstein Tourismus GmbH & Co. KG; Deutschland: Geoinformationen © Bundesamt für Kartographie und Geodäsie www.bkg.bund.de; Schweiz: Geodaten © swisstopo (6704002735); Mallorca: © 1:25.000 del Instituto Geográfico Nacional; Italien und Österreich: © 1994-2011 NAVTEQ. All Rights reserved.

Stuhlfelden: Pirtendorf- Runde



Beschreibung

Beschreibung

Wandern Sie die Pirtendorf- Runde entlang des Stuhlfeldener Sonnbergs und genießen Sie einen traumhaften Ausblick über die Oberpinzgauer Gemeinden Stuhlfelden und Uttendorf. Besuchen Sie in Litzldorf den Schmetterlings- Lehrweg und bewundern Sie die Vielfalt der Pflanzen- und Insektenwelt. Die bunten Falter wie z.B. Schwalbenschwanz, Apollofalter, Zitronenfalter, Tagpfauenauge, Kleiner Fuchs, Admiral, Trauermantel, Schillerfalter tummeln sich auf farnefrohen Wiesen und der schattige Steinergraben lädt zum Rasten und Verweilen ein. In unmittelbarer Nähe stoßen Wanderer auf ein Feuchtbiotop, dass wiederum eine Oase für weitere Schmetterlingsarten und Insekten ist. Genießen Sie die herrliche Natur und lassen Sie sich von den "fliegenden Edelsteinen" in den Bann ziehen! (Quelle: www.uttendorf.com)

Startpunkt der Tour

Ortsteil Pirtendorf (Brunnen)

Wegbeschreibung

Ortsteil Pirtendorf - Richtung Bamerhof - 1. Abzweigung rechts - Richtung Voglstätt - Wegnummer 6 - Richtung Leiten - Litzldorf - Wegnummer 3 - Ortsteil Pirtendorf

Ausrüstung

Festes Schuhwerk, Trinkwasser, ... erforderlich.

Karte/Karten

Alpenwelt Bergverlag A 103 Mittersill-Hollersbach-Stuhlfelden

Anfahrt

Im Ortsteil Pirtendorf gibt es ausreichend Parkmöglichkeiten.

Parken

Im Ortsteil Pirtendorf gibt es ausreichend Parkmöglichkeiten. (z.B. Gasthof Oberzehentner)

Öffentliche Verkehrsmittel

Die Region Mittersill-Hollersbach-Stuhlfelden ist durch die Pinzgauer Lokalbahn und die ÖBB- Busse sehr gut erreichbar.

Weitere Infos / Links

Mittersill Plus GmbH, Stadtplatz 1, 5730 Mittersill, Tel. +43 (0) 6562 4292

welcome@mittersill.info, www.mittersill.info

Eigenschaften

-  Rundtour
-  geologische Highlights
-  aussichtsreich
-  mit Einkehrmöglichkeit
-  familiengerecht, Kinder
-  botanische Highlights
-  faunistische Highlights

Autor und Quelle

erstellt	15.02.2012
geändert	17.02.2012
Quelle	Ferienregion Nationalpark Hohe Tauern (ÖSTERREICHS WANDERDÖRFER)


Stuhlfelden: Pirtendorf- Runde

<http://www.nationalpark.at/>



DIE NATIONALPARK-REGION

Bilder



Die bunten Falter tummeln sich entlang des Schmetterlings- Lehrweges und warten darauf von Ihnen erkundet zu werden!

Autor Huber Fotografie