

Wanderung zum Gasthof Berghof

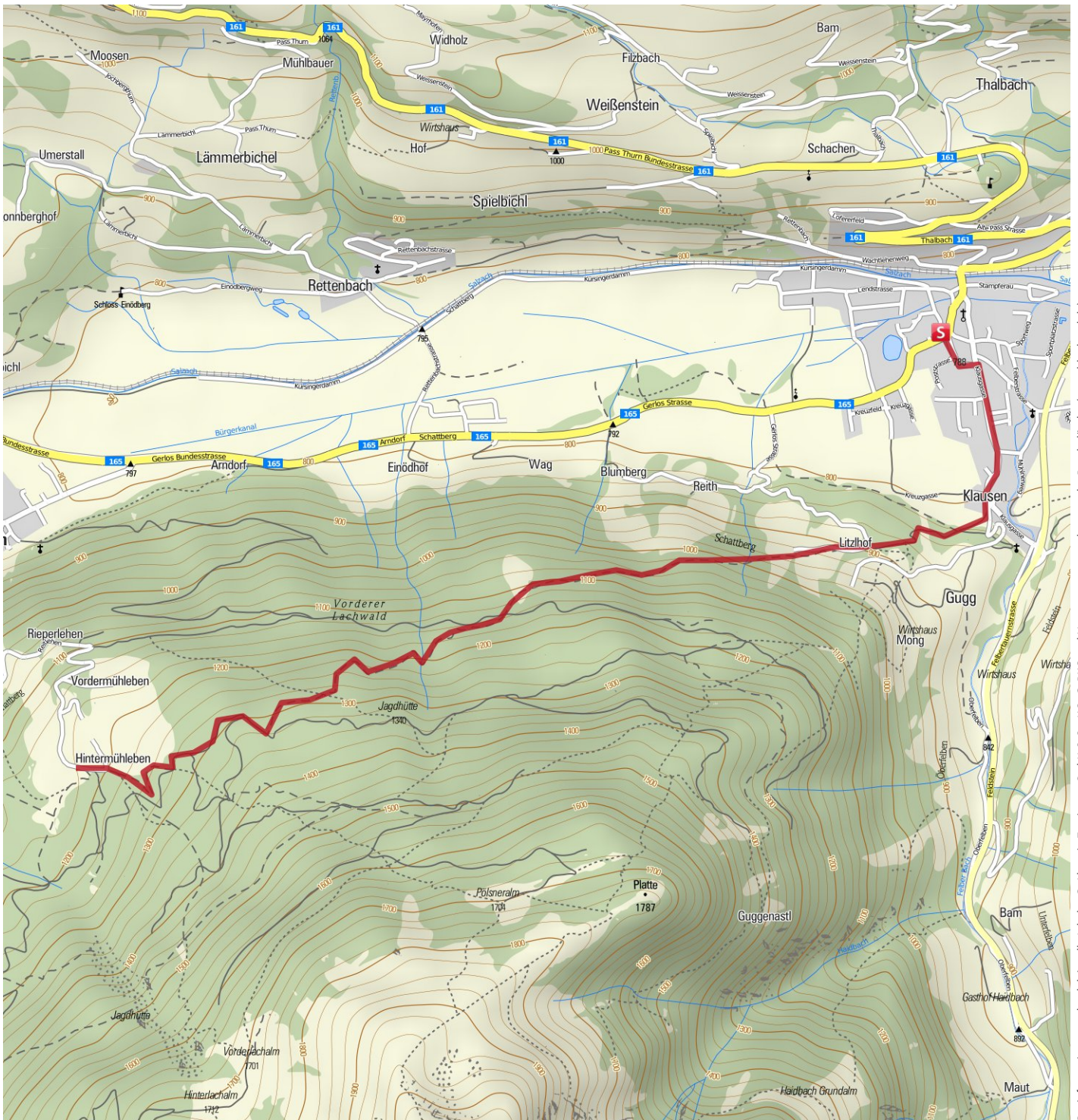


Erlebniswert: ★ ★ ★ ★ ★ ★
Landschaft: ★ ★ ★ ★ ★ ★

Länge: 6,1 km
Höhenmeter: ▲ 599 m
 ▼ 212 m
Zeit: 2:00-2:30 h

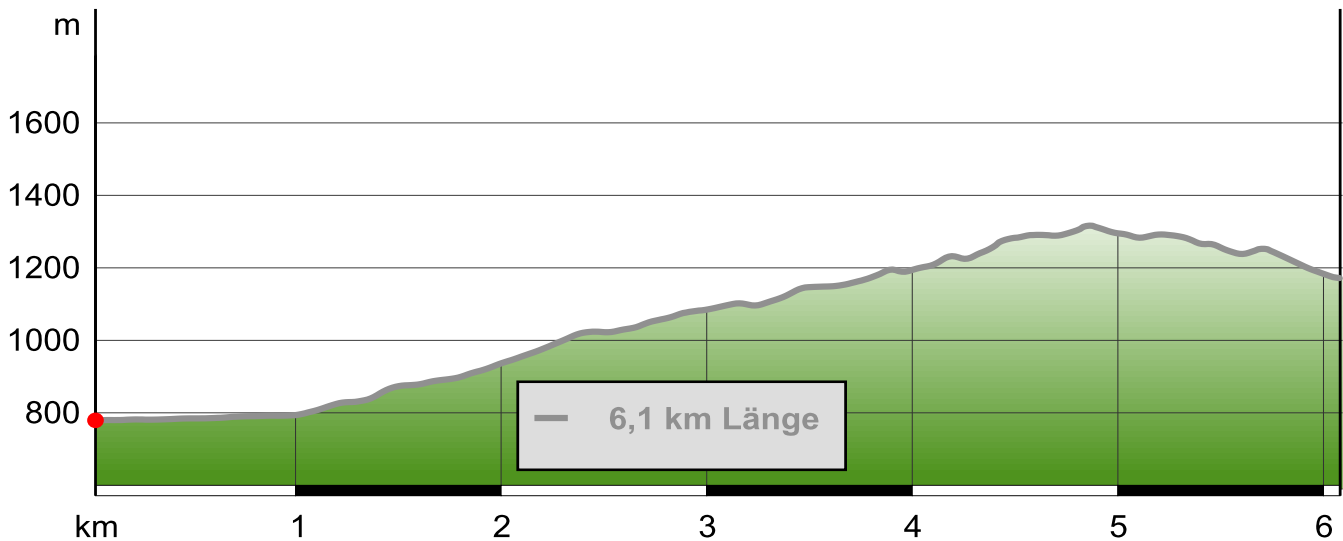
Schwierigkeit: mittel
Kondition: ★ ★ ★ ★ ★ ★
Technik: ★ ★ ★ ★ ★ ★

Beste Jahreszeit: J F M A M J J A S O N D



Geoinformationen und redaktionelle Inhalte © Alpestein Tourismus GmbH & Co. KG © BKG und Vermessungsverwaltungen der Bundesländer (www.bkg.bund.de)

Wanderung zum Gasthof Berghof



Beschreibung

Kurzbeschreibung

Wandern Sie vom Mittersiller Stadtzentrum über den Schattberg zum Gasthof Berghof in Hollersbach!

Start der Tour

Stadtplatz Mittersill

Wegbeschreibung

Route: Wanderung vom Stadtplatz Mittersill in den Ortsteil Klausen (Blizzard Skifabrik) - Abzweigung rechts Wegnummern 56 (Richtung Litzlhof) - Gasthof Berghof (1.175m)

Ausrüstung

Alpine Wanderausrüstung (Bergschuhe, adäquate Bekleidung, ausreichend Trinkwasser) notwendig!

Sicherheit

Ein Grundmaß an Trittsicherheit ist notwendig. Man wandert über den Schattberg auf Forst- und Waldwegen.

Karte

Alpenwelt Verlag A103 Mittersill-Hollersbach-Stuhlfelden

Parken

Im Stadtzentrum von Mittersill befinden sich mehrere Langzeitparkplätze. Nähere Informationen erhalten Sie im Tourismusverband Mittersill.

Öffentliche Verkehrsmittel





Die Region Mittersill-Hollersbach-Stuhlfelden ist durch die Salzburger Lokalbahn und ÖBB- Busse sehr gut erreichbar.

Weitere Infos / Links

Mittersill Plus GmbH, Stadtplatz 1, 5730 Mittersill, Tel. +43(0) 6562 4292

info@mittersill-tourismus.at, www.mittersill.at

Eigenschaften

-  mit Einkehrmöglichkeit
-  familiengerecht, Kinder
-  aussichtsreich
-  Streckentour

Autor und Quelle

Autor:

Erstellt: 08/02/2011

Geändert: 08/02/2011

Quelle: Ferienregion Nationalpark Hohe Tauern

<http://www.nationalpark.at/>



Bilder

Wanderung zum Gasthof Berghof



Gasthof Berghof in Hollersbach
Autor: Mittersill Plus GmbH