

Bachlehrweg zur Senningerbräualm



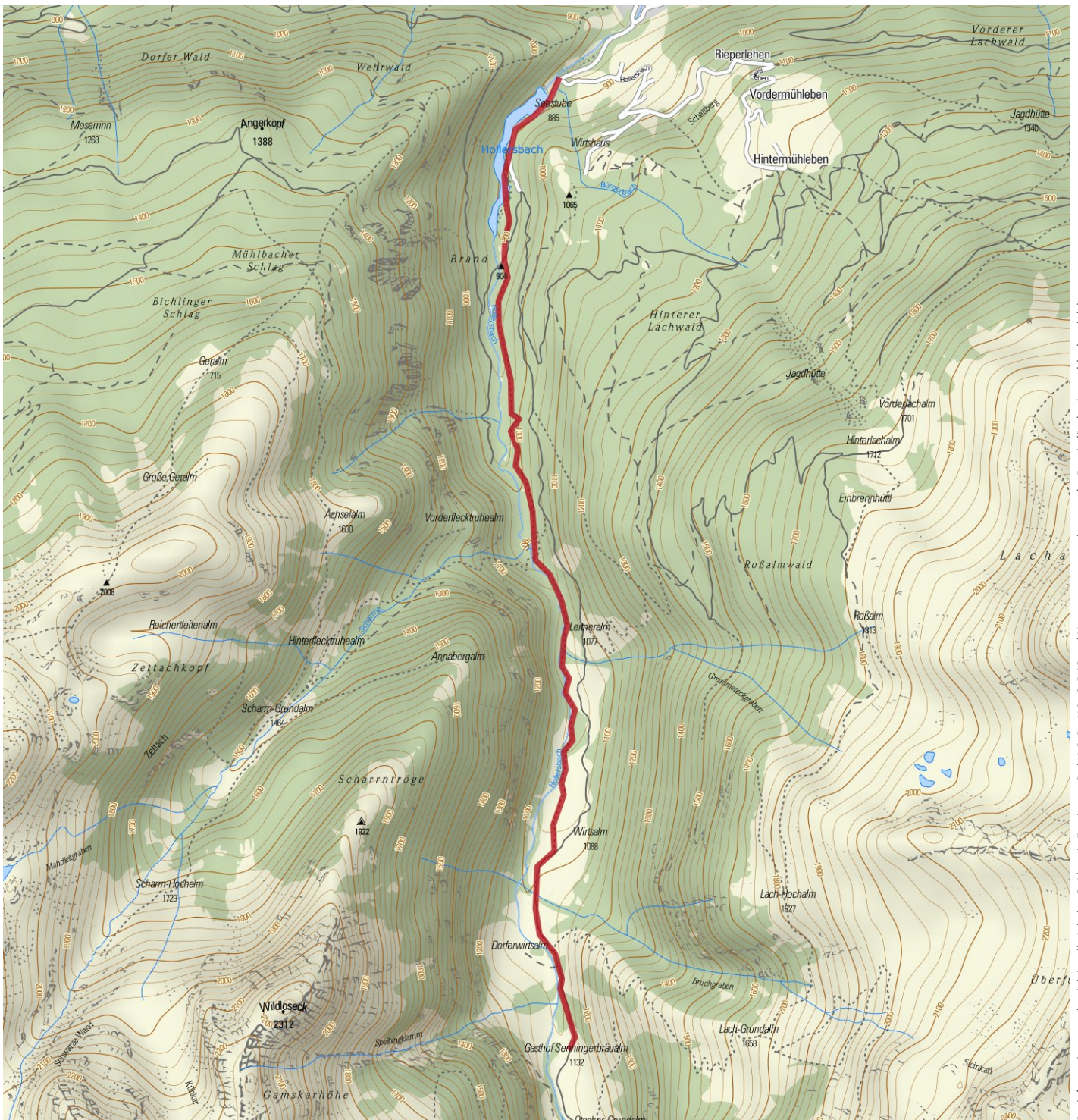
Erlebniswert: ★★★★★
Landschaft: ★★★★★

Länge: 5,8 km
Höhenmeter: ▲ 357 m
▼ 103 m
Zeit: 1:30-2:30 h

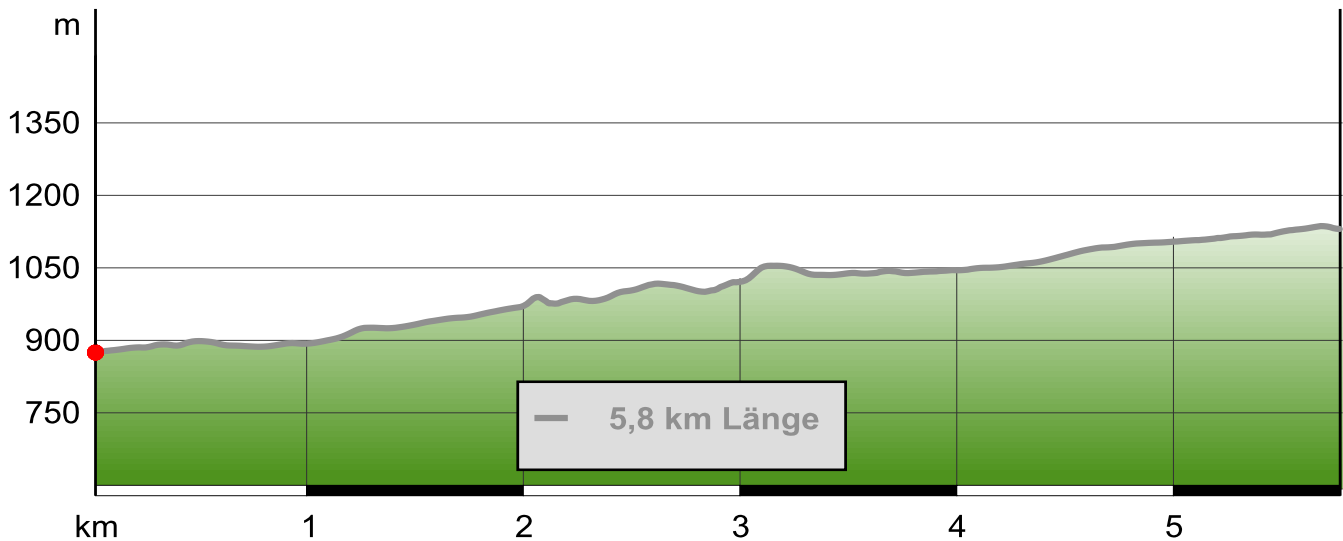
Schwierigkeit: leicht
Kondition: ★☆☆☆☆
Technik: ★☆☆☆☆

Beste Jahreszeit:

J F M A M J J A S O N D



Bachlehrweg zur Senningerbräualm



Beschreibung

Kurzbeschreibung

Sehr beliebt bei Wanderern ist auch das Hollersbachtal - entlang des Bachlehrweges - geht's rein ins Tal. Von dort aus können zahlreiche, weitere Touren geplant werden (z.B. Fürther Hütte, Kratzenbergsee, Larmkogel, ...)

Start der Tour

Parkplatz Hollersbachtal

Wegbeschreibung

Route: Wanderung über den Bachlehrweg mit der Wegnummer 16 ins Hollersbachtal - danach mündet der Bachlehrweg in den Forstweg mit der Wegnummer 916 zur Senningerbräualm 1.132 m

Ausrüstung

Alpine Wanderausrüstung (Bergschuhe, Wanderbekleidung) notwendig!

Sicherheit

Traumhafte Familienwanderung für Jung & Alt - ein Grundmaß an Trittsicherheit erforderlich.

Parken

Am Eingang des Hollersbachtals befinden sich ausreichend Parkplätze.

Öffentliche Verkehrsmittel






Die Region Mittersill-Hollersbach-Stuhlfelden ist durch die Pinzgauer Lokalbahn und ÖBB- Busse sehr gut erreichbar.

Weitere Infos / Links

Mittersill Plus GmbH, Stadtplatz 1, 5730 Mittersill, Tel. +43(0) 6562 4292

info@mittersill-tourismus.at, www.mittersill.at

Eigenschaften

-  mit Einkehrmöglichkeit
-  familiengerecht, Kinder
-  Rundtour
-  botanische Highlights
-  faunistische Highlights

Autor und Quelle

Autor:

Erstellt: 10/02/2011

Geändert: 10/02/2011

Quelle: Ferienregion Nationalpark Hohe Tauern

<http://www.nationalpark.at/>



Bilder

Bachlehrweg zur Senningerbräualm



Bachlehrweg

Quelle: Nationalparkverwaltung Salzburg